


PLAN D'AFFECTATION COMMUNAL



Échelle 1 : 5'000

Janvier 2023







Enquête publique

 **Jaquier Pointet SA**
Géomètres brevetés

Rue des Pêcheurs 7
Case postale
1401 Yverdon-les-Bains

024 424 60 70
info@japo.ch
www.japo.ch

LÉGENDE

-  Limite de commune
-  Limite du plan d'affectation
-  Espace réservé aux eaux selon art. 41a et b, al.2 OEaux
-  Largeur de l'espace réservé aux eaux divisée en deux par la limite communale
-  Tronçons de l'espace réservé aux eaux
-  Zone des eaux 17 LAT

